














## Secteur Nord de la ville de Chapais








(nord du Boul. Springer/côté de l'hôtel de ville)

Mai 2017						
L	M	M	J	V	S	D
1	2	3	4	5	6	7
8		10	11		13	14
15	16		18	19	20	21
22	23		25		27	28
29	30		1	2	3	4

Juin 2017						
L	M	M	J	V	S	D
29	30		1	2	3	4
5	6		8		10	11
12	13		15	16	17	18
19	20		22		24	25
26	27		29	30	1	2

## Secteur Sud de la ville de Chapais







(sud du Boul. Springer/ côté du Manoir Pierre-Guénette)

Mai 2017						
L	M	M	J	V	S	D
1		3	4		6	7
8	9	10	11	12	13	14
	16	17	18		20	21
	23	24	25	26	27	28
	30	31	1		3	4

Juin 2017						
L	M	M	J	V	S	D
	30	31	1		3	4
	6	7	8	9	10	11
	13	14	15		17	18
	20	21	22	23	24	25
	27	28	29		1	2

## Secteur Ouest de la ville de Chapais






(Lac Opémisca et Lac Cavan)

Mai 2017						
L	M	M	J	V	S	D
1	2	3	4	5	6	7
8	9		11		13	14
	16	17	18	19	20	21
	23	24	25		27	28
	30	31	1	2	3	4

Juin 2017						
L	M	M	J	V	S	D
	30	31	1	2	3	4
	6	7	8		10	11
	13	14	15	16	17	18
	20	21	22		24	25
	27	28	29	30	1	2

## Secteur Est de la ville de Chapais

(Lac David, Dulieux, Buckell et Baie Demers)

Mai 2017						
L	M	M	J	V	S	D
1	2	3	4		6	7
8	9		11	12	13	14
	16	17	18		20	21
	23	24	25	26	27	28
	30	31	1		3	4

Juin 2017						
L	M	M	J	V	S	D
	30	31	1		3	4
	6	7	8	9	10	11
	13	14	15		17	18
	20	21	22	23	24	25
	27	28	29		1	2