





















Secteur Nord de la ville de Chapais

(nord du Boul. Springer/côté de l'hôtel de ville)

Décembre 2017							Janvier 2018						
L	M	M	J	V	S	D	L	M	M	J	V	S	D
27		29	30	1	2	3	1	2	3	4		6	7
4	5	6	7		9	10	8		10	11	12	13	14
11		13	14	15	16	17	15	16	17	18		20	21
18	19	20	21		23	24	22		24	25	26	27	28
25	26		28	29	30	31	29	30	31	1		3	4











Secteur Sud de la ville de Chapais

(sud du Boul. Springer/ côté du Manoir Pierre-Guénette)

Décembre 2017							Janvier 2018						
L	M	M	J	V	S	D	L	M	M	J	V	S	D
27	28	29	30		2	3	1	2		4	5	6	7
4		6	7	8	9	10	8	9	10	11		13	14
11	12	13	14		16	17	15		17	18	19	20	21
18		20	21	22	23	24	22	23	24	25		27	28
25	26	27	28		30	31	29		31	1	2	3	4











Secteur Ouest de la ville de Chapais

(Lac Opémisca et Lac Cavan)

Décembre 2017							Janvier 2018						
L	M	M	J	V	S	D	L	M	M	J	V	S	D
27		29	30	1	2	3	1	2	3	4		6	7
4	5	6	7		9	10	8		10	11	12	13	14
11		13	14	15	16	17	15	16	17	18		20	21
18	19	20	21		23	24	22		24	25	26	27	28
25	26		28	29	30	31	29	30	31	1		3	4

Secteur Est de la ville de Chapais

(Lac David, Dulieux, Buckell et Baie Demers)

Décembre 2017							Janvier 2018						
L	M	M	J	V	S	D	L	M	M	J	V	S	D
27		29	30		2	3	1	2	3	4	5	6	7
4	5	6	7	8	9	10	8		10	11		13	14
11		13	14		16	17	15	16	17	18	19	20	21
18	19	20	21	22	23	24	22		24	25		27	28
25	26		28		30	31	29	30	31	1	2	3	4