








Secteur Nord de la ville de Chapais

(nord du Boul. Springer/côté de l'hôtel de ville)

Octobre 2018							Novembre 2018						
D	L	M	M	J	V	S	D	L	M	M	J	V	S
30	1	2	3	4	5	6	28	29	30	31	1	2	3
7	8		10	11		13	4	5		7	8		10
14	15	16	17	18	19	20	11	12	13	14	15	16	17
21	22		24	25		27	18	19		21	22		24
28	29	30	31	1	2	3	25	26	27	28	29	30	1






Secteur Sud de la ville de Chapais

(sud du Boul. Springer/ côté du Manoir Pierre-Guénette)

Octobre 2018							Novembre 2018						
D	L	M	M	J	V	S	D	L	M	M	J	V	S
30	1		3	4		6	28	29	30	31	1		3
7	8	9	10	11	12	13	4	5	6	7	8	9	10
14	15		17	18		20	11	12		14	15		17
21	22	23	24	25	26	27	18	19	20	21	22	23	24
28	29		31	1	2	3	25	26		28	29		1




Secteur Ouest de la ville de Chapais

(Lac Opémisca et Lac Cavan)

Octobre 2018							Novembre 2018						
D	L	M	M	J	V	S	D	L	M	M	J	V	S
30	1	2	3	4	5	6	28	29	30	31	1	2	3
7	8		10	11		13	4	5		7	8		10
14	15	16	17	18	19	20	11	12	13	14	15	16	17
21	22		24	25		27	18	19		21	22		24
28	29	30	31	1	2	3	25	26	27	28	29	30	1

Secteur Est de la ville de Chapais

(Lac David, Dulieux, Buckell et Baie Demers)

Octobre 2018							Novembre 2018						
D	L	M	M	J	V	S	D	L	M	M	J	V	S
30	1		3	4		6	28	29	30	31	1		3
7	8	9	10	11	12	13	4	5	6	7	8	9	10
14	15		17	18		20	11	12		14	15		17
21	22	23	24	25	26	27	18	19	20	21	22	23	24
28	29		31	1	2	3	25	26		28	29		1